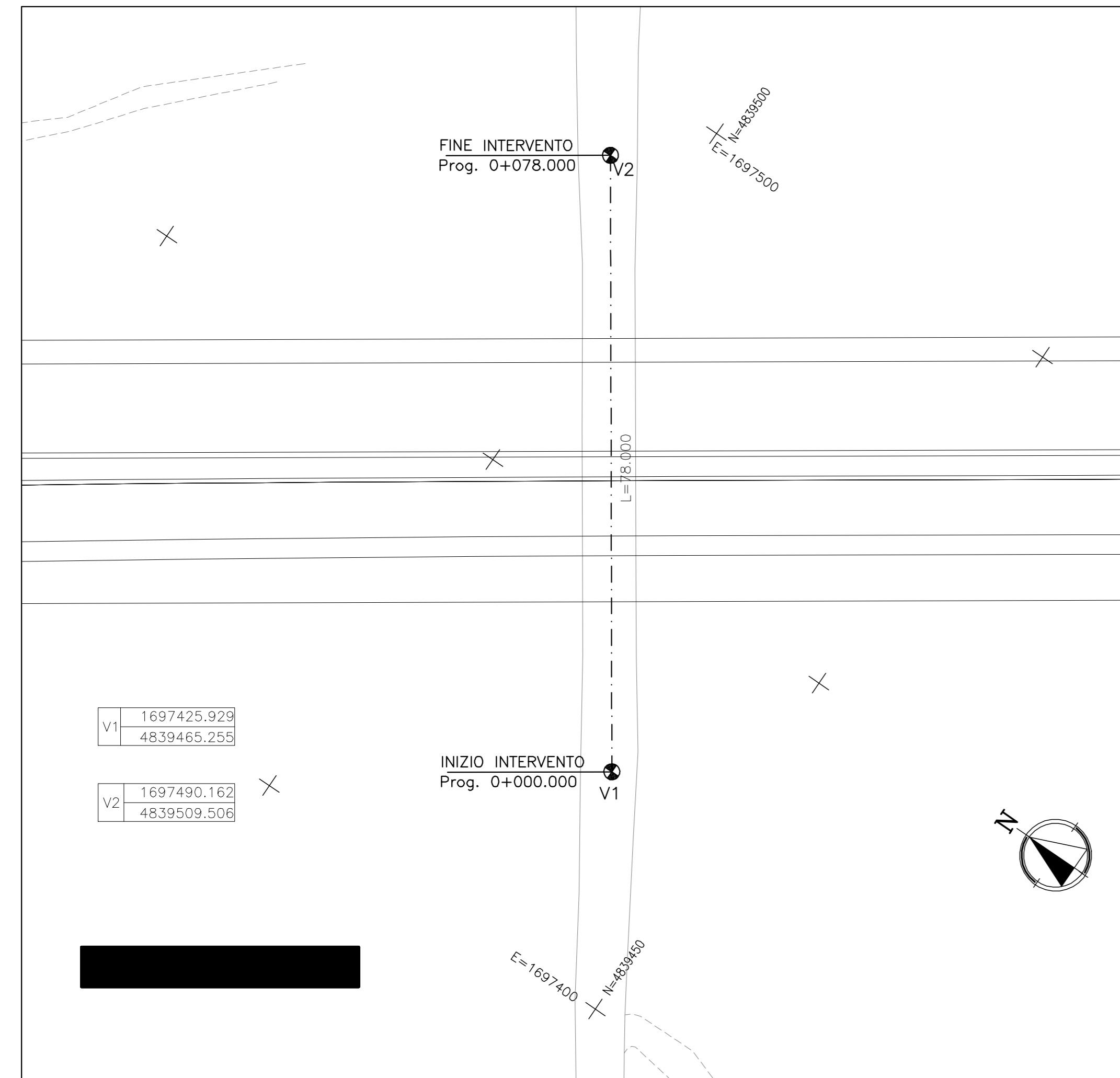
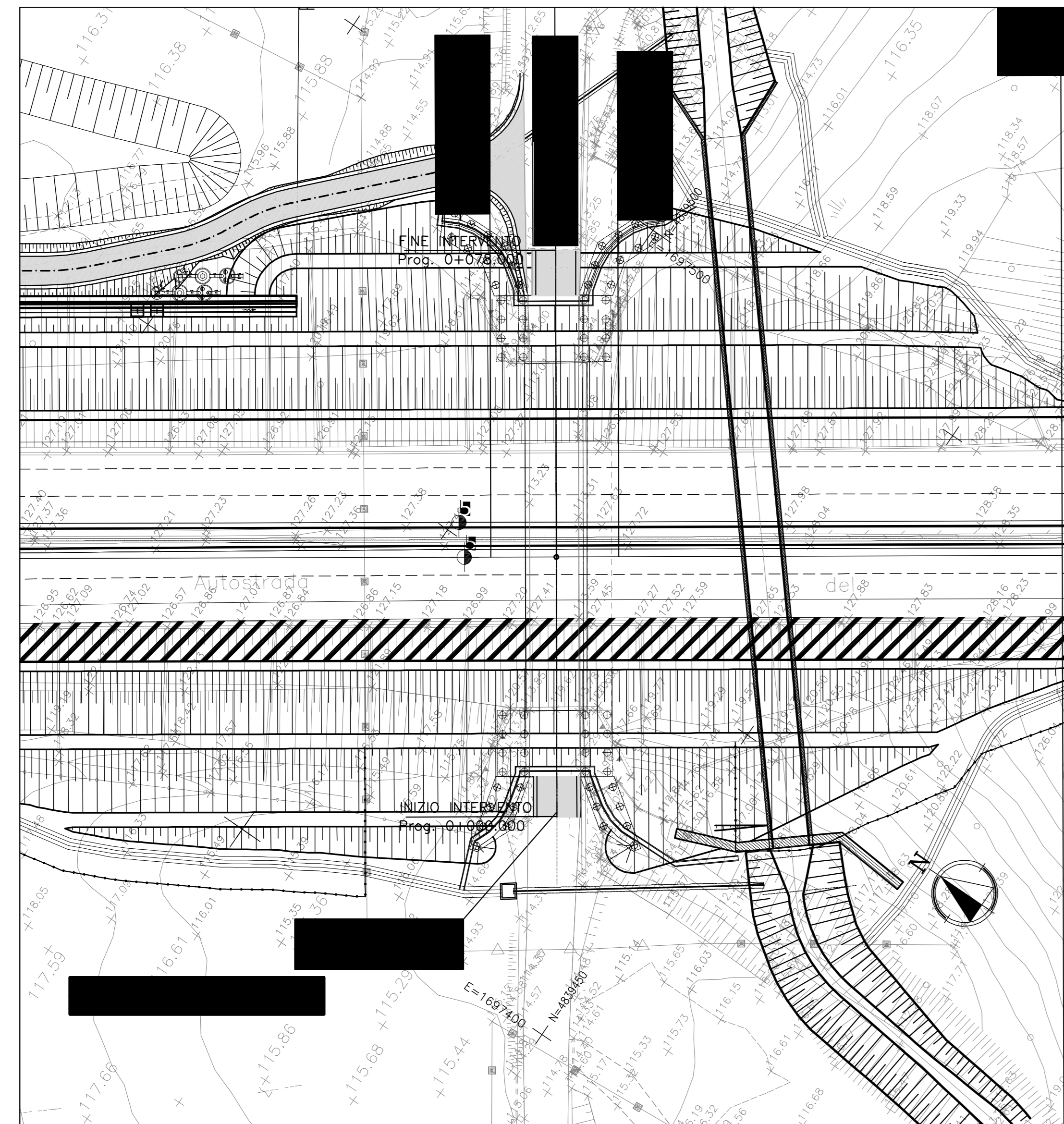


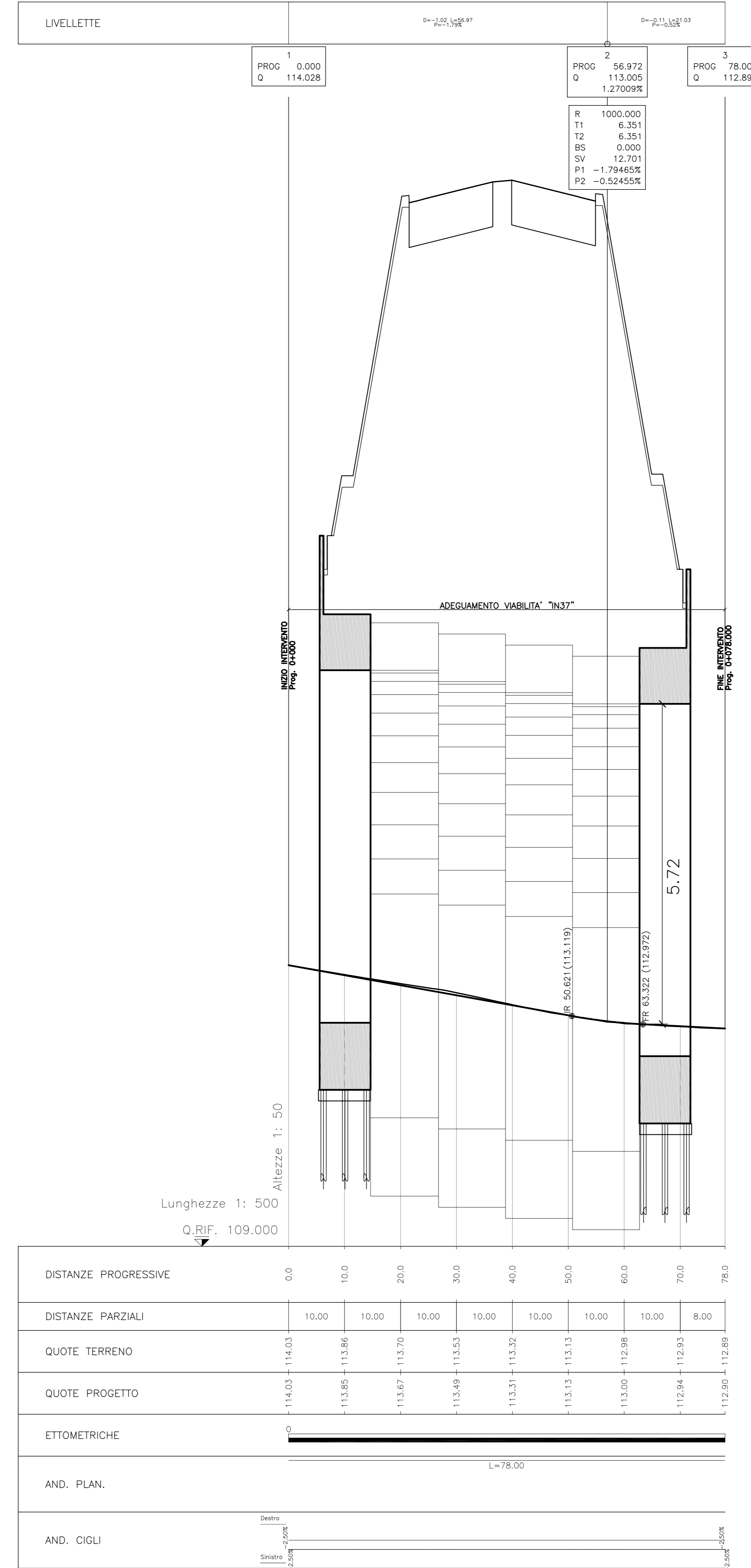
PLANIMETRIA DI TRACCIAMENTO
scala 1:500



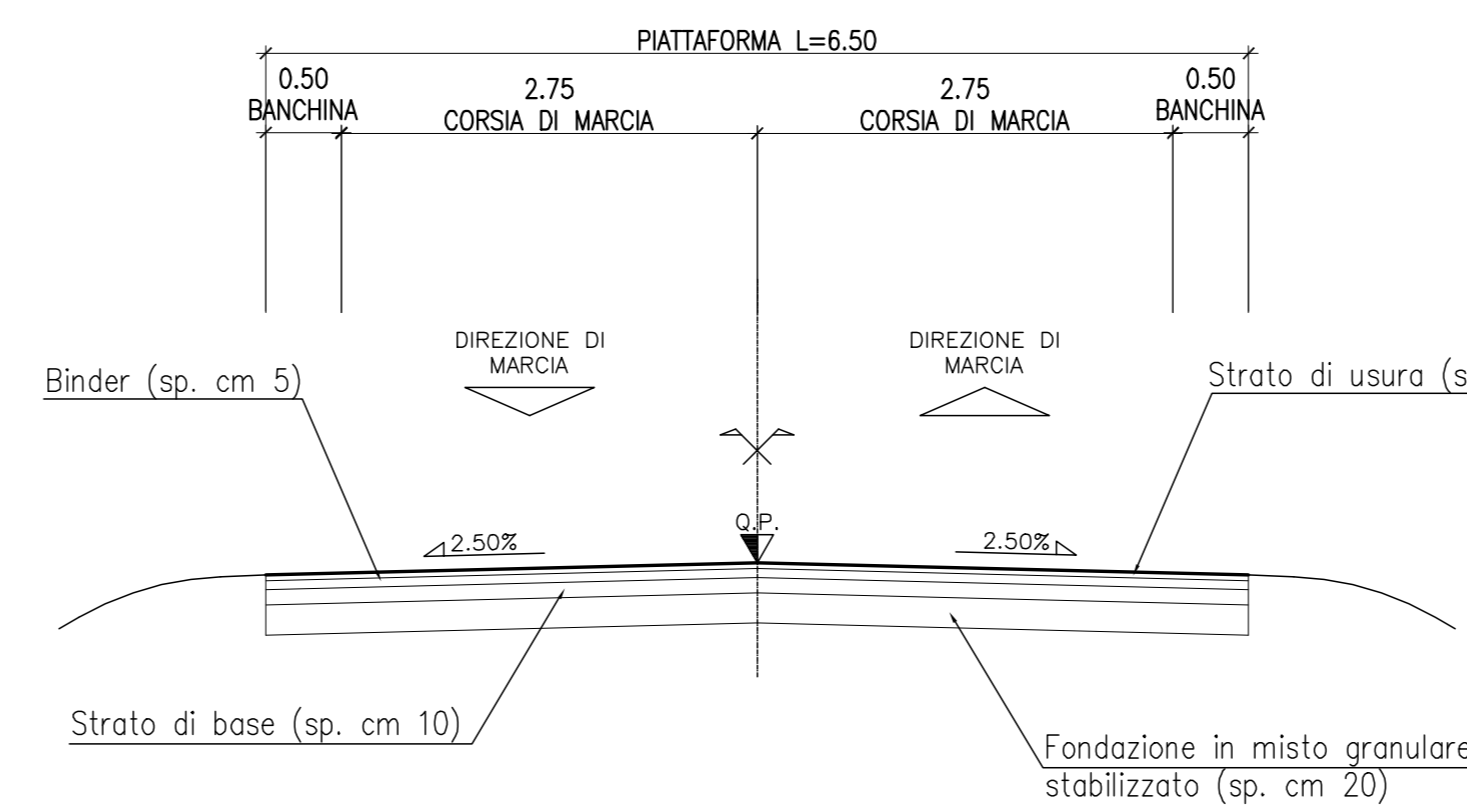
PLANIMETRIA DI PROGETTO
scala 1:500



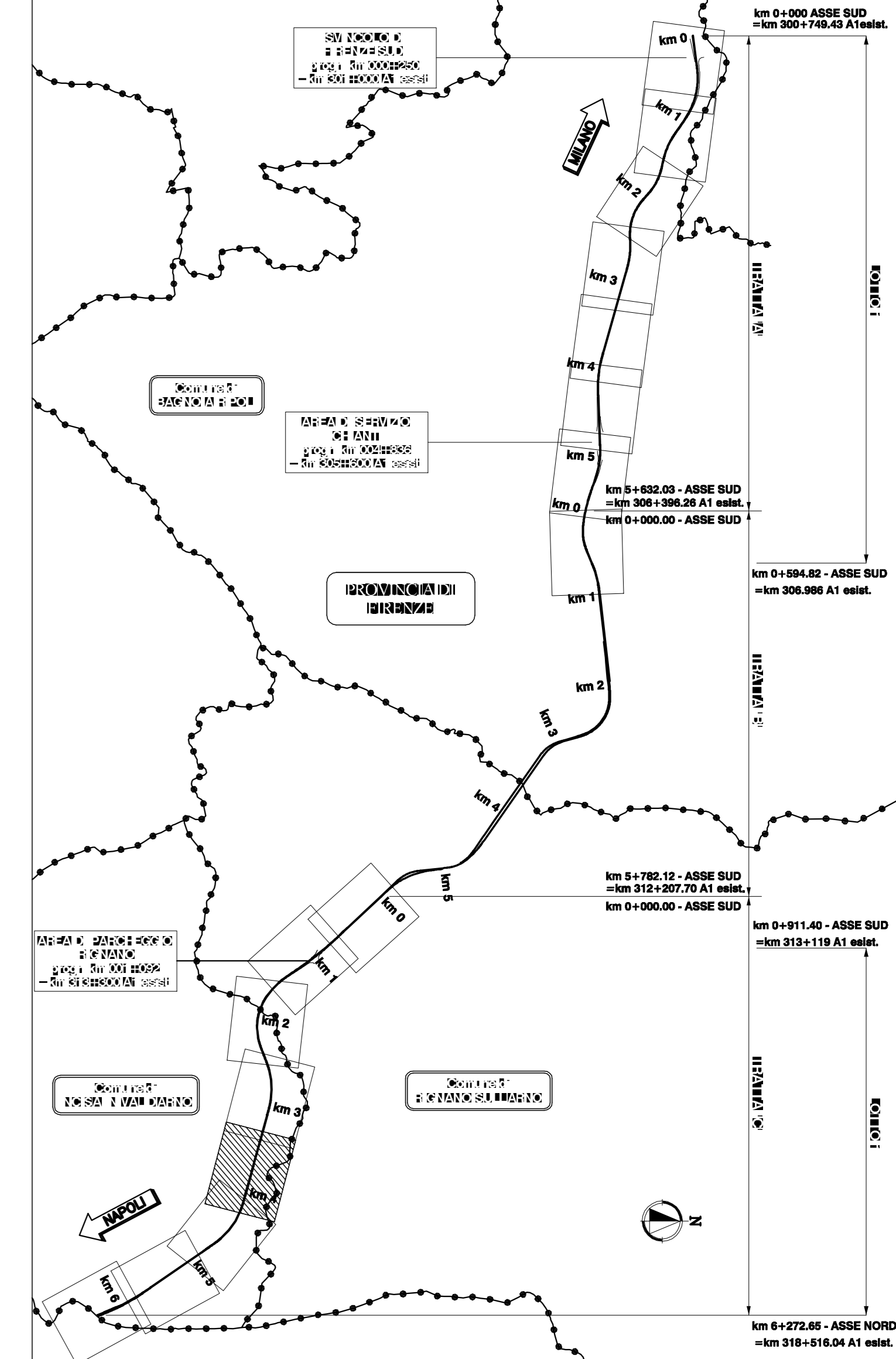
PROFILO LONGITUDINALE
scala 1:500/50



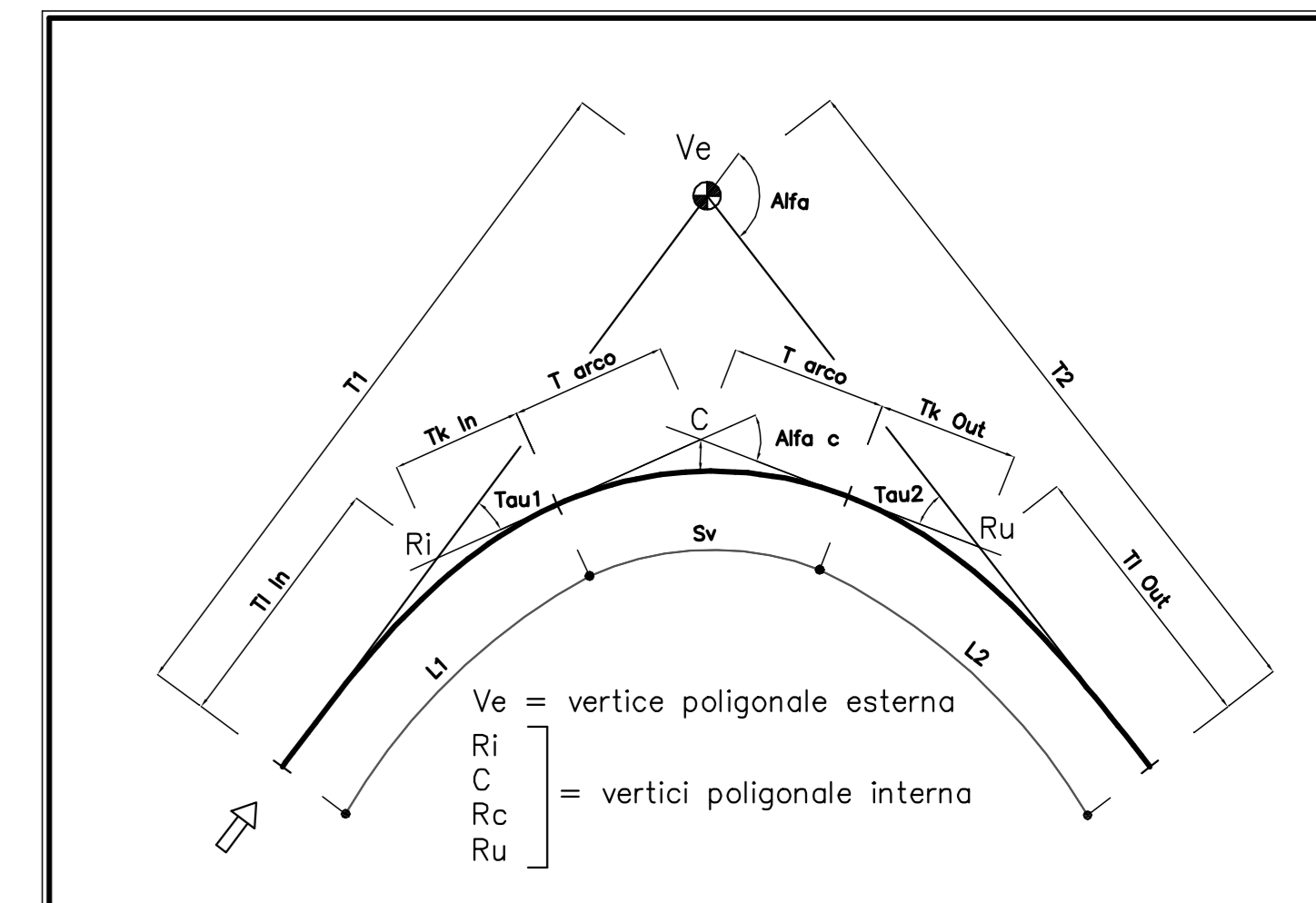
SEZIONE TIPO
DEVIAZIONE STRADA COMUNALE
scala 1:50



QUADRO DI UNIONE



LEGENDA TABELLINE VERTICI PLANIMETRICI



autostrade // per l'italia

AUTOSTRADA (A1) : MILANO - NAPOLI

AMPLIAMENTO ALLA TERZA CORSIA
BARBERINO DI MUGELLO - INCISA VALDARNO
TRATTO : FIRENZE SUD - INCISA VALDARNO

MONO I

PRODOTTO DA

VL - VIABILITA' INTERFERITA

PARTE STRADALE
IN37 - Strada comunale San Donato

Planimetria di progetto e tracciamento, Profilo longitudinale e sezioni tipo

IL RESPONSABILE PROGETTAZIONE Ing. Massimo Ciccoli DIR. PIP. MILANO N.20748 RESPONSABILE STUDIO STD		IL RESPONSABILE INTERAZIONE PRESSIONE SPECIALISTICA Ing. Michele Pistorino DIR. PIP. SIENNA N.1104 PROJECT ENGINEER		IL DIRETTORE TECNICO Ing. Maurizio Torrali DIR. PIP. MILANO N.16492 RESPONSABILE FUNZIONE "STUDI E PROGETTI"	
REVISIONI ELABORATO		DATA: APRILE 2012		REVISIONE: 0010 1 MAGGIO 2012	
11018204STD1925		SCALE: VARIE		COORDINATORE OPERATIVO DI PROGETTO Ing. Raffaele Rinaldi	
COORDINATORE OPERATIVO DI PROGETTO Ing. Raffaele Rinaldi		COORDINATORE OPERATIVO DI PROGETTO Ing. Raffaele Rinaldi		COORDINATORE OPERATIVO DI PROGETTO Ing. Raffaele Rinaldi	
VISTO DEL COORDINATORE GENERALE SPEA DIREZIONE OPERATIVA PRODUZIONE ED ESECUZIONE LAVORI ASP Ing. Alberto Sileri		VISTO DEL COMMITENTE Ing. Furio Orlandi		VISTO DEL CONCESSIONARIO Ing. Massimo Ciccoli - OI. Milano N.20748	