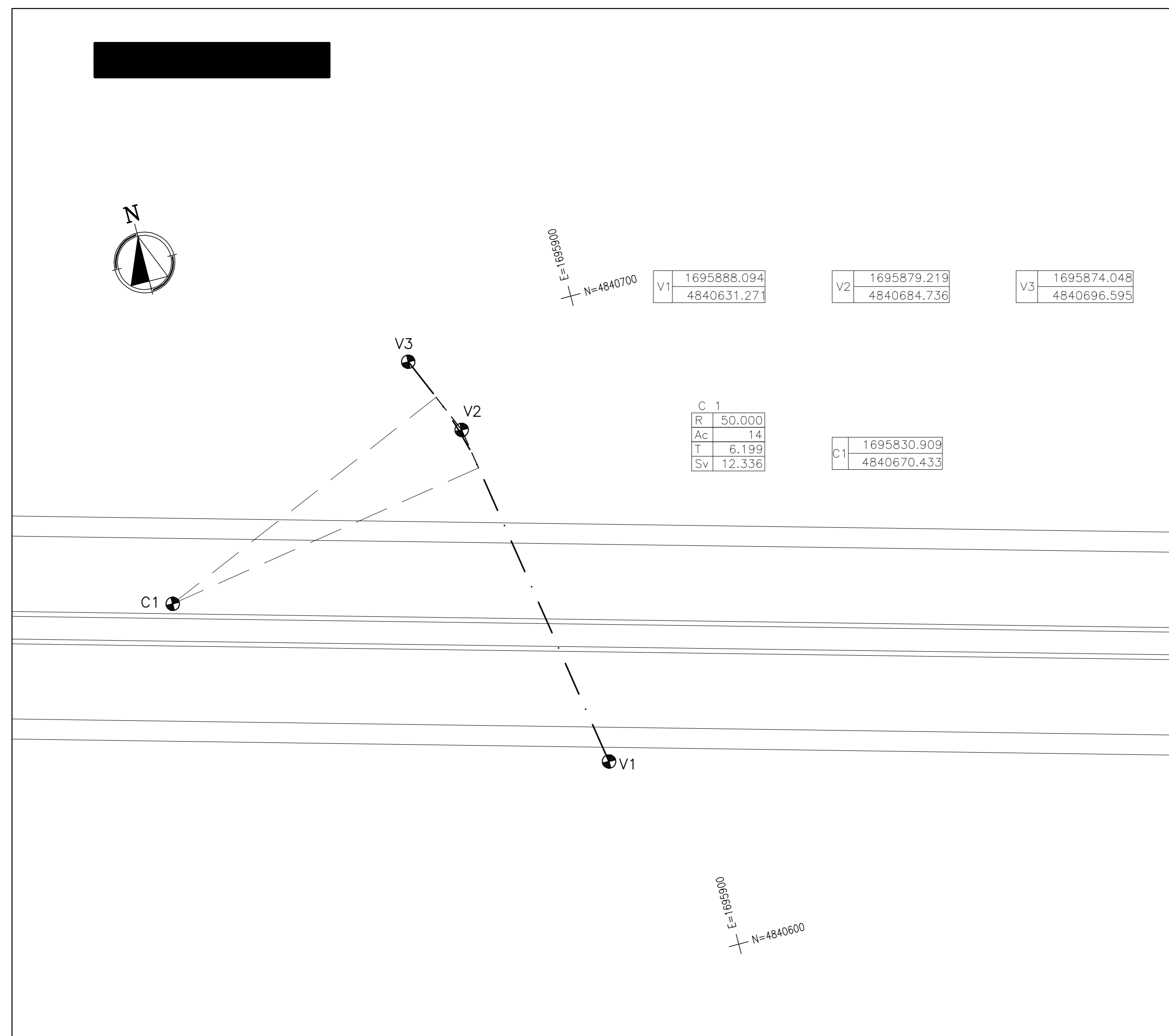
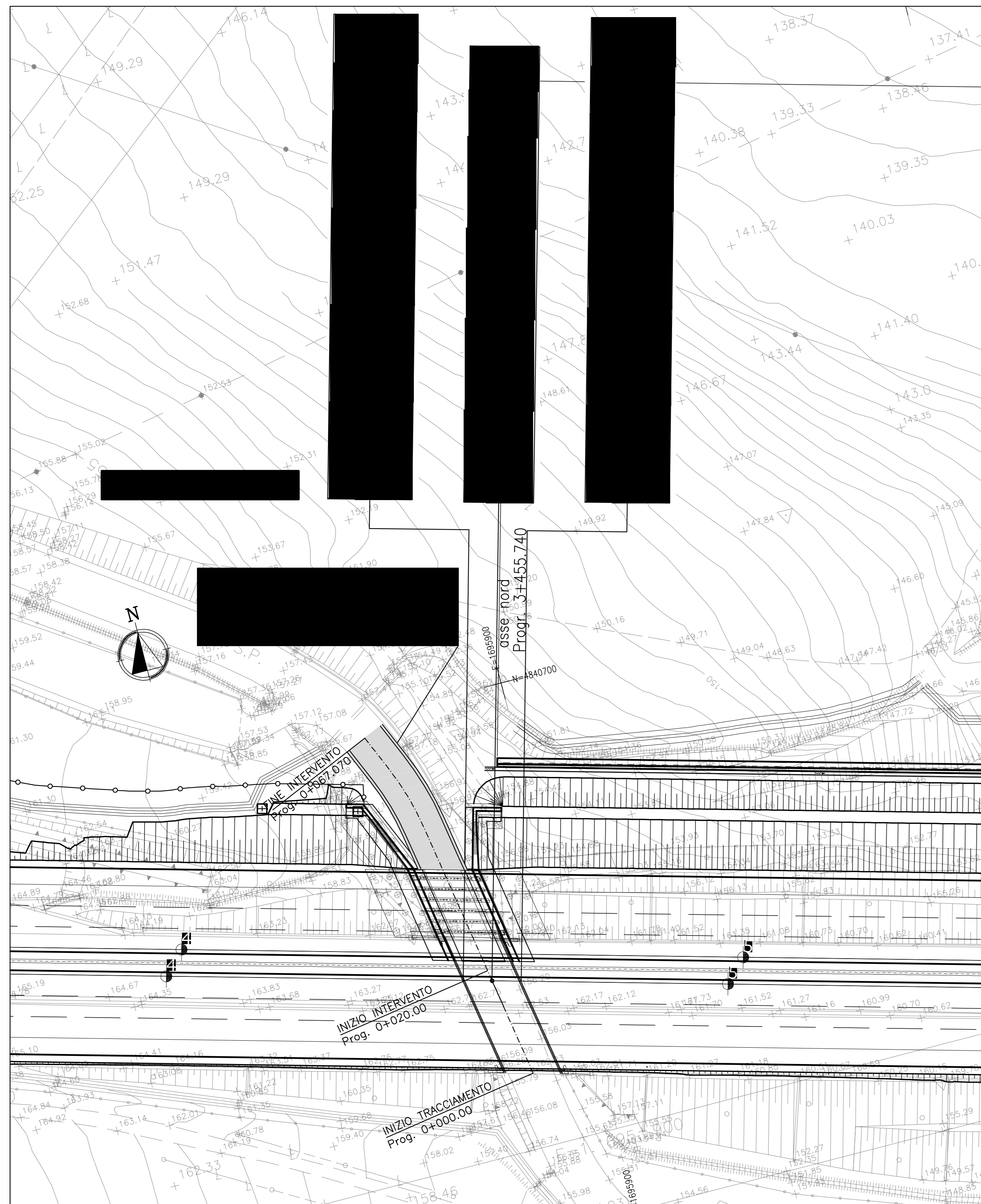


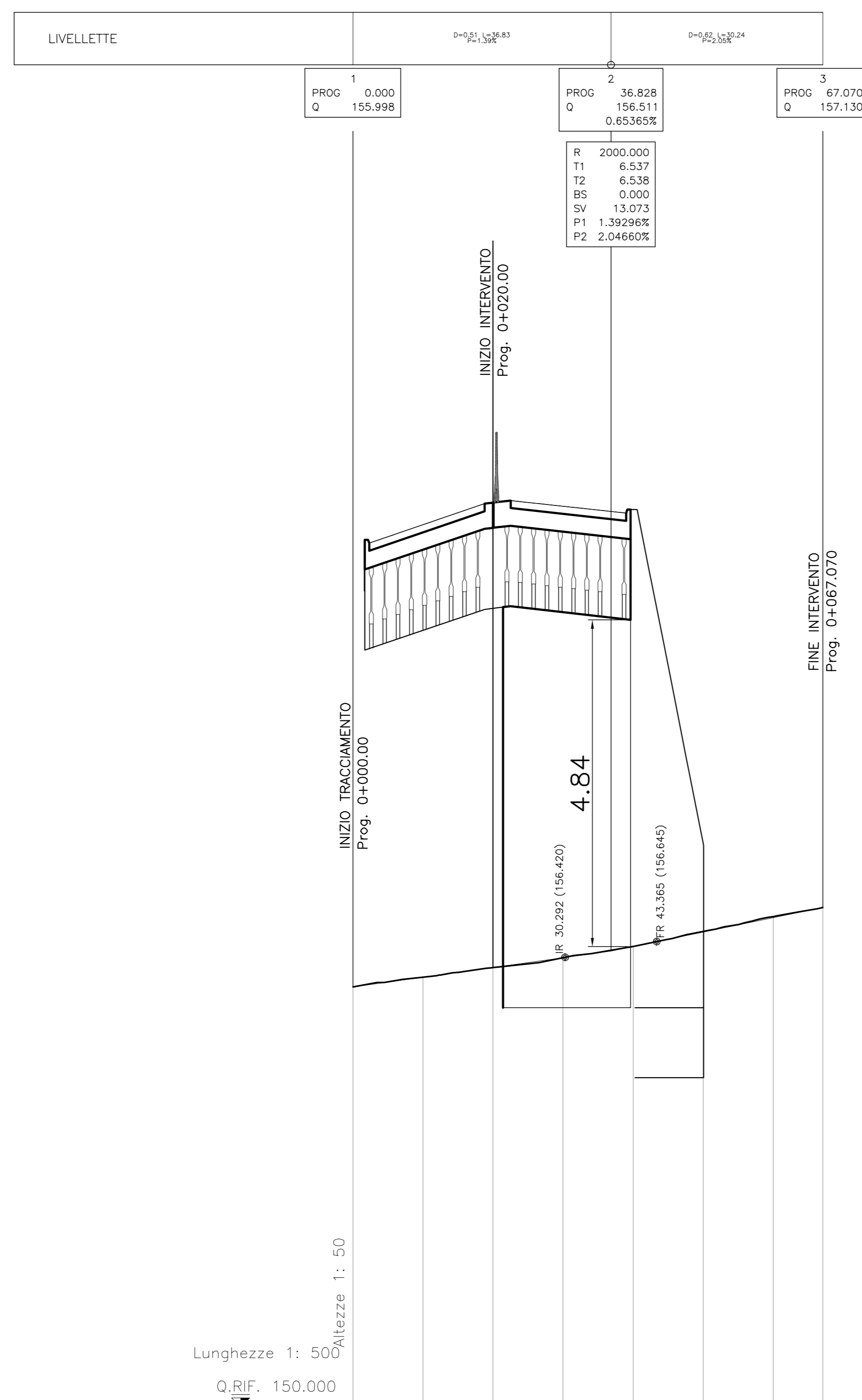
PLANIMETRIA DI TRACCIAMENTO  
scala 1:500



PLANIMETRIA DI PROGETTO  
scala 1:500

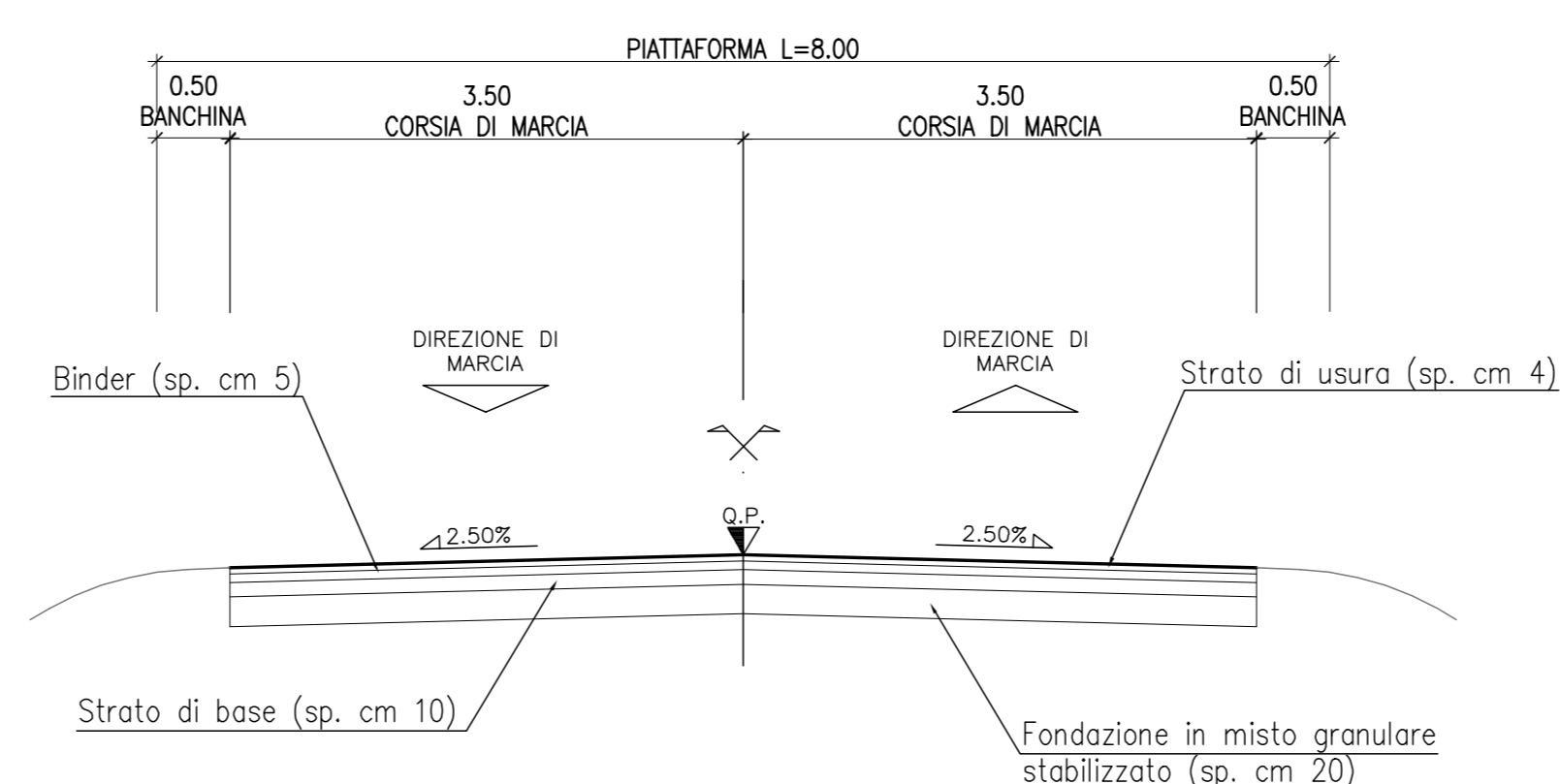


PROFLO LONGITUDINALE  
scala 1:500/50

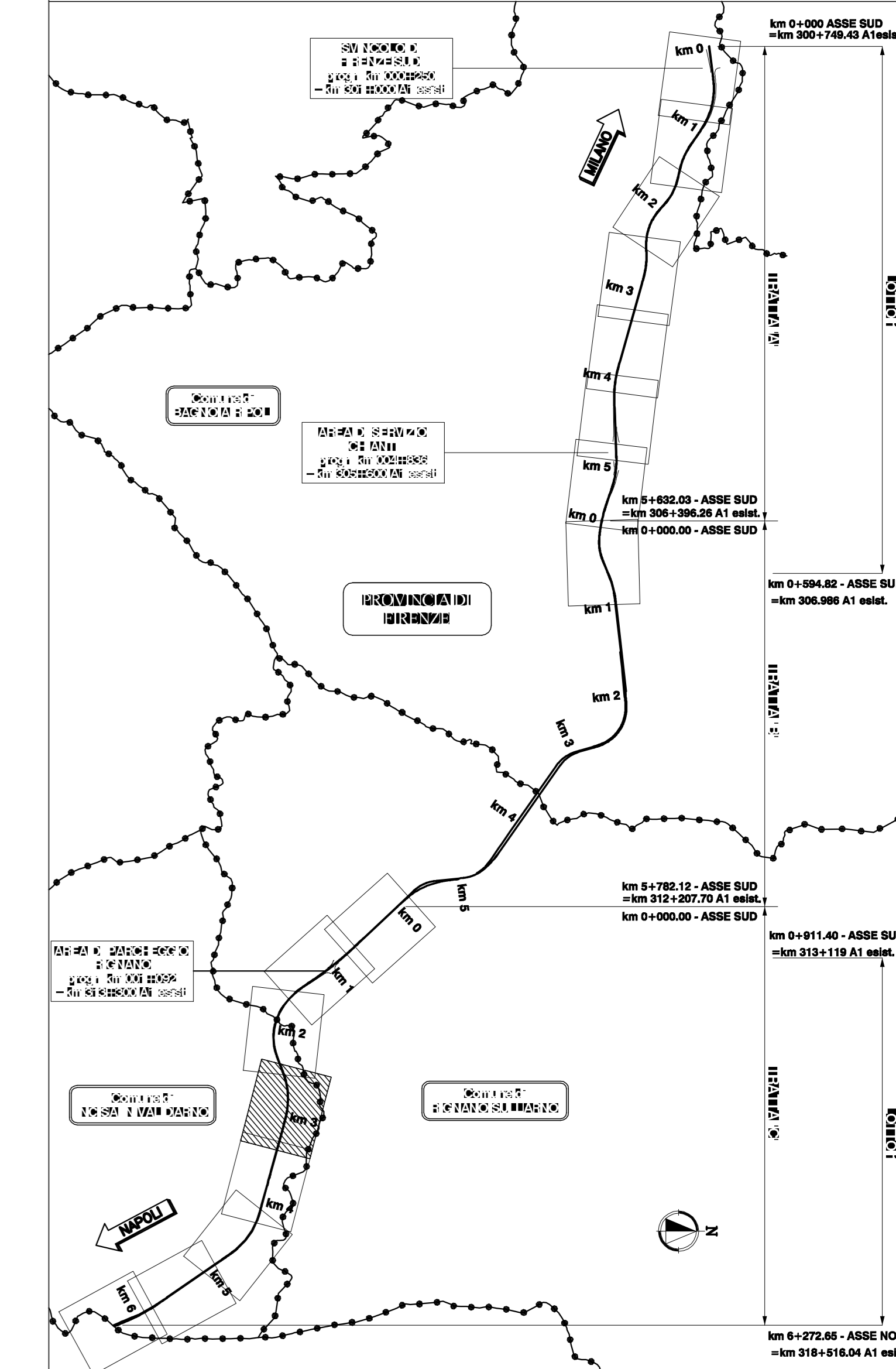


DISTANZE PROGRESSIVE	0,0	10,0	20,0	30,0	40,0	50,0	60,0	67,1
DISTANZE PARZIALI		10,00	10,00	10,00	10,00	10,00	10,00	7,07
QUOTE TERRENO		156,00 = 156,00	156,14 = 156,14	156,27 = 156,27	156,42 = 156,42	156,58 = 156,57	156,69 = 157,00	157,13 = 157,13
QUOTE PROGETTO		156,00	156,14	156,27	156,42	156,58	157,00	157,13
ETTOMETRICHE	0							
AND. PLAN.	L=48,00      L=6,74							
AND. CIGLI	L=12,54      L=30,00							

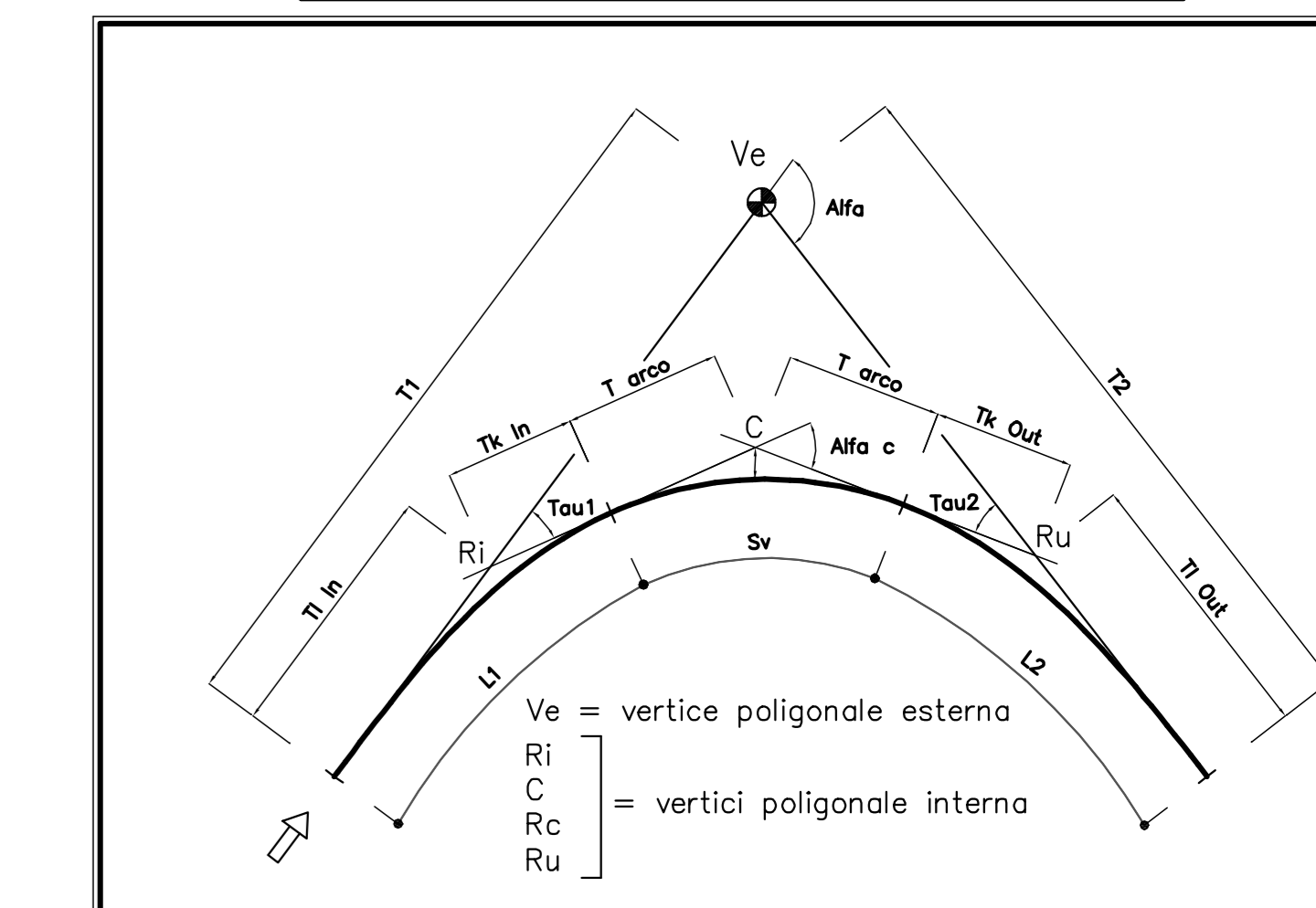
SEZIONE TIPO  
DEVIAZIONE STRADA PROVINCIALE  
scala 1:50



QUADRO DI UNIONE



LEGENDA TABELLINE VERTICI PLANIMETRICI



autostrade // per l'italia

AUTOSTRADA (A1) : MILANO - NAPOLI

AMPLIAMENTO ALLA TERZA CORSIA  
BARBERINO DI MUGELLO - INCISA VALDARNO  
TRATTO : FIRENZE SUD - INCISA VALDARNO

CONOVI

PROGETTO ESCLUSIVO

VL - VIABILITA' INTERFERITA

PARTE STRADALE  
IN36 - Strada provinciale di San Donato

Planimetria di progetto e tracciamento, Profilo longitudinale e sezioni tipo

IL RESPONSABILE PROGETTAZIONE Ing. Maximiliano Ciccolini DIR. Prg. Milano N.20748 RESPONSABILE OFFICIO STD		IL RESPONSABILE INTERAZIONE PRESSIONE SPECIALISTICA Ing. Michele Pini DIR. Prg. Siena N.1104 PROJECT ENGINEER		IL DIRETTORE TECNICO Ing. Maurizio Torralba DIR. Prg. Milano N.16162 RESPONSABILE FUNZIONE "STUDI E PROGETTI"	
REPERIMENTI ELABORATI numero 11018204STD1880		DATA APRILE 2012		REVISIONE n. 001 1 MAGGIO 2012	
COORDINATORE OPERATIVO DI PROGETTO Ing. Raffaele Rinaldi		VERIFICAZIONE GRAFICA A CURA DI VERIFICAZIONE PROGETTUALE A CURA DI IL RESPONSABILE OFFICINA Ing. Maximiliano Ciccolini - OI. Milano N.20748		VISTO DEL CONCESSIONARIO Ing. Furio Orlandi	
VISTO DEL COORDINATORE GENERALE SPEA DIREZIONE OPERATIVA PROGETTAZIONE ED ESECUZIONE LAVORI ASP Ing. Alberto Sileri		VISTO DEL COMMITTENTE Ing. Furio Orlandi		VISTO DEL CONCESSIONARIO Ing. Furio Orlandi	